

**52 открытый Межреспубликанский туристский слёт работников образования
Республики Татарстан, Чувашской Республики и Республики Марий Эл
«ТатЧуМара - 2024»**

10-13 мая 2024 года

Чувашская Республика, Заволжье, р. Варламовка

1. КОМАНДНЫЕ СОРЕВНОВАНИЯ
ПО ВИДУ «КОНТРОЛЬНО-ТУРИСТСКИЙ МАРШРУТ»

Соревнования командные. Состав команды – 6 человек (в том числе не менее 2 женщин).

Соревнования проводятся в форме ралли. Дистанция представляет собой маршрут в заданном направлении, на протяжении которого участники ориентируются по карте самостоятельно. На всех этапах вводится контрольное время (КВ). Длина дистанции до 7 километров.

На старте команде выдаётся зачётная маршрутная книжка (ЗМК), в которой указана последовательность прохождения этапов, КВ выполнения заданий на этапах, общее контрольное время (ОКВ), место для судейских отметок на этапах.

Список минимального необходимого личного снаряжения (на каждого участника): 1) каска, 2) сблокированная страховочная система, 3) спусковое устройство, 4) жумар, 5) 3 карабина, 6) перчатки.

Список минимального необходимого группового снаряжения: 1) перевязочный материал для оказания первой помощи, 2) котелок (объём не менее 2 литров), 3) компас, 4) ручка (карандаш), 5) часы, 6) блокнот, 7) питьевая вода (не менее 1,5 л), 8) топор, 9) 2 верёвки по 20 метров.

Этапы:

0. Предстартовая проверка. За 15 минут до старта команда приходит на предстартовую проверку, где проверяется минимальное командное и личное снаряжение. За наличие каждого предмета по списку - команда получает призовые баллы. Результат – сумма призовых баллов.

1. Сюрприз. На этапе выполняется задание, озвученное судьёй. на дистанции может быть несколько подобных этапов. Результат - время прохождения этапа, правильность измерений или количество призовых баллов. КВ - 5 мин.

2. Измерение. Измерение расстояния до недоступного предмета, азимута на ориентир, другие измерения подручными средствами. Результат – правильность измерений. Допустима погрешность от верного значения в пределах 5 процентов или 5 градусов. КВ – 7 мин.

3. Топография. Определение топографических знаков, измерение азимута и расстояния по карте. Результат – правильность измерений (каждое правильное измерение - 1 балл). Допустима погрешность от верного значения в пределах 5 процентов или 5 градусов. КВ – 7 мин.

4. Медицина. Тест по медицине, оказание первой помощи, транспортировка пострадавшего подручными средствами. Результат – сумма призовых баллов за тест и штрафных баллов за оказание первой помощи и транспортировку пострадавшего. КВ – 10 мин.

5. Переправа по параллельным перилам. Команде необходимо за наименьшее время переправится по судейской переправе по параллельным перилам, организовав сопровождение всем участникам команды. Результат - время прохождения этапа. КВ – 10 мин.

6. Обвязка.

А) Надевание двумя участниками команды страховочной системы на время. Предоставляются судьями: беседка, грудная обвязка, блокировка длиной 3 метра и диаметром 10 мм. Необходимо надеть обвязку, подогнав все стропы под анатомию человека, сблокировать систему и завязать два уса самостраховки. Для блокировки системы применяются узлы: двойной булинь, встречный, встречная восьмёрка, для усов – проводник-восьмёрка или полугрейпвайн.

Б) Оставшиеся участники на время вяжут на судейской верёвке 18 узлов-проводников, встёгивают в них 18 карабинов и прикрепляют их к судейской точке опоры.

52 открытый Межреспубликанский туристский слёт работников образования Республики Татарстан, Чувашской Республики и Республики Марий Эл «ТатЧуМара - 2024»

10-13 мая 2024 года

Чувашская Республика, Заволжье, р. Варламовка

Результат – сумма времени, затраченного на выполнение обеих частей этапа. КВ – 10 мин. Данный этап ставится после завершения этапов 5 и 11, поэтому свою обвязку можно уже снять.

7. Узлы. Команде необходимо за наименьшее время завязать 10 узлов. Список узлов: встречный, грейпвайн, брамшкотовый, проводник-восьмёрка, австрийский проводник, двойной проводник (заячьи уши), штык, стремя, симметричный схватывающий, прямой. Начало вязки узлов – по сигналу судьи, окончание – по заявлению капитана команды. Штрафы: перехлест, отсутствие контрольного узла (при его необходимости), выход концов верёвок из узла менее 5 сантиметров – 10 секунд, неправильно завязанный узел – 30 секунд, отсутствие узла – 1 минута. Результат определяется суммой времени, затраченного на завязывание узлов, и штрафных баллов, приведённых ко времени. КВ – 7 мин. Образцы узлов будут вывешены рядом со стендом информации.

8. Палатка. Необходимо всей командой установить палатку за минимальное время. КВ – 10 мин. После установки палатки, палатка разбирается и упаковывается обратно в чехол.

9. Природа. Определение растений по побегам и листьям на обозначенной территории. Определение грибов и распределение их по группам: съедобные, несъедобные. Результат – количество призовых баллов, набранных за задания конкурса. КВ – 10 мин.

10. Лесные обитатели. Определение по определителю и чучелам млекопитающих, птиц, насекомых. Определение животных по следам жизнедеятельности (следы, погрызы, погадки). Результат – количество призовых баллов, набранных за задания конкурса. КВ – 10 мин.

11. Спуск и подъём по склону. Команде необходимо за наименьшее время спуститься по судейским перилам с самостраховкой по ним, забрать внизу контрольный груз (весом до 15 кг), далее подняться всем участникам с самостраховкой по перилам. Результат - время прохождения этапа. КВ – 15 мин.

Время прохождения всей дистанции не учитывается. Команда, превысившая ОКВ дистанции, получает 1 штрафной балл за каждую просроченную полную и неполную минуту.

Точный порядок этапов указан в ЗМК.

Результат команды определяется по сумме призовых баллов, полученных командой на всех этапах. Независимо от системы судейства на этапе команда-победитель этапа получает 5 баллов, остальным командам баллы начисляются в пропорциональном соотношении с точностью до сотых баллов (округление производится в большую сторону). Победитель дистанции определяется по наибольшей сумме призовых баллов. В случае равенства баллов у нескольких команд, команды делят места.

2. ЛИЧНО-КОМАНДНЫЕ СОРЕВНОВАНИЯ ПО СПОРТИВНОМУ ТУРИЗМУ НА ПЕШЕХОДНЫХ ДИСТАНЦИЯХ

ОБЩИЕ УСЛОВИЯ

1. Соревнования проводятся в соответствии с частью 7 раздела 3 «Правил вида спорта «спортивный туризм». Ссылки в Условиях приведены на пункты данного раздела Правил.

2. Жеребьёвка на всех дистанциях – групповая.

3. Соревнования проводятся по бесштрафовой системе оценки нарушений.

4. На соревнованиях для фиксации времени прохождения дистанции применяется система электронной отметки «Sportident». Чип электронной отметки крепится на правое предплечье

**52 открытый Межреспубликанский туристский слёт работников образования
Республики Татарстан, Чувашской Республики и Республики Марий Эл
«ТатЧуМара - 2024»**

10-13 мая 2024 года

Чувашская Республика, Заволжье, р. Варламовка

спортсмена. Перед стартом спортсмен осуществляет процедуры очистки, проверки и активации чипов под руководством судьи на старте.

5. За 10 минут до старта участник проходит предстартовую проверку. После прохождения предстартовой проверки выход из зоны старта запрещён.

6. Старт участников производится в соответствии со стартовым протоколом. В случае опоздания на старт, участник на дистанцию не допускается.

7. На протяжении этапов устанавливается КВ, по истечении которого участник прекращает работу на этапе, получает снятие с этапа и двигается далее по дистанции. В случае снятия с этапа, участник обязан самостоятельно отметить чипом в станции снятия у судьи на этапе. При снятии с этапа участник получает штраф в размере ОКВ дистанции.

8. В случае если участник по каким-либо причинам не может пройти этап, он обязан находиться на данном этапе до истечения КВ, после чего получает снятие с этого этапа и двигается далее по дистанции. При снятии с этапа повторное его прохождение запрещено.

9. В соревнованиях принимают участие все желающие участники команды.

10. Командный результат определяется по сумме результатов (время прохождения дистанции) 4 лучших участников команды (в т.ч. не менее 1 женщины).

11. В рамках соревнований проводится личное первенство по возрастным группам: студенты, М/Ж – 20-34 лет, М/Ж – 35-49 лет, М/Ж – 50 лет и старше.

ДИСТАНЦИЯ - ПЕШЕХОДНАЯ (2 КЛАСС, КОРОТКАЯ (СПРИНТ))

Класс дистанции	2	Количество этапов	5
Длина дистанции	до 600 м.	ОКВ	15 мин.

СТАРТ

Этап 1. Подъем по склону с самостраховкой по перилам. КВ – 3 мин.

Параметры:

Длина этапа	Высота ТО над землей	Крутизна склона
20 м	ТО (ЦС) – 0,4 м	25°

Оборудование:

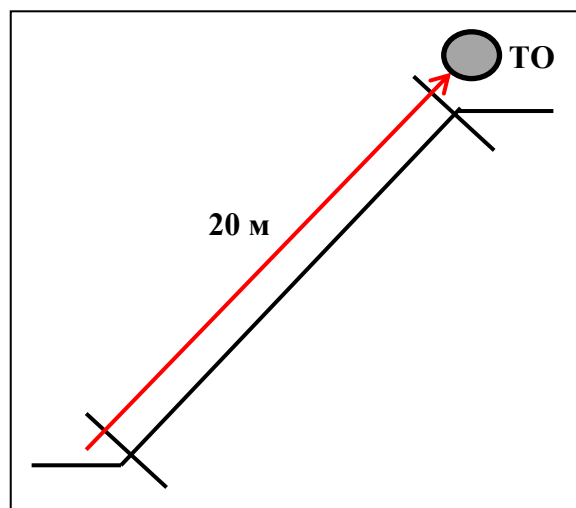
ИС: БЗ, КЛ - начало ОЗ.

Судейские перила.

ЦС: БЗ, КЛ – окончание ОЗ, ТО.

Действия: Этап проходится согласно п. 7.10.

Обратное движение: Движение осуществляется по ПОД как на спуск согласно п. 7.10.



Этап 2. Переправа методом «вертикальный маятник». КВ – 3 мин.

**52 открытый Межреспубликанский туристский слёт работников образования
Республики Татарстан, Чувашской Республики и Республики Марий Эл
«ТатЧуМара - 2024»**

10-13 мая 2024 года

Чувашская Республика, Заволжье, р. Варламовка

Параметры:

Длина этапа	Высота крепления ТО
3 м	6 м

Оборудование:

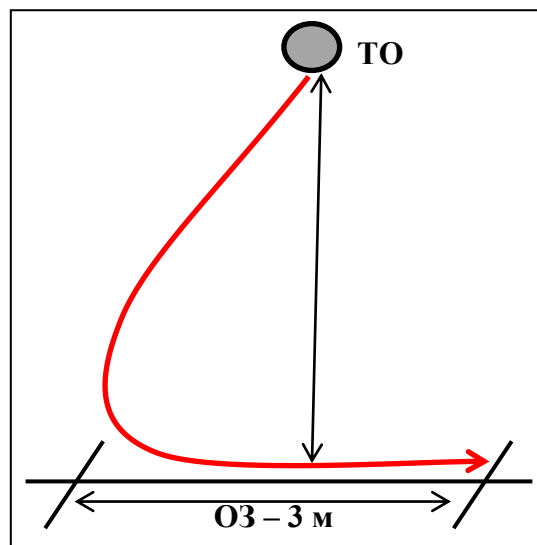
ИС: БЗ, КЛ – начало ОЗ.

Судейские перила.

ЦС: БЗ, КЛ – окончание ОЗ.

Действия: Этап проходится согласно п. 7.15.

Обратное движение: В случае касания ОЗ этапа, движение осуществляется по КОД по линии движения на ИС этапа.



Этап 3. Переправа по бревну. КВ – 2 мин.

Параметры:

Длина этапа	Длина бревна	Высота ТО над землей	Крутизна
8 м	5 м	ТО (ИС, ЦС) – 1,5 м	0°

Оборудование:

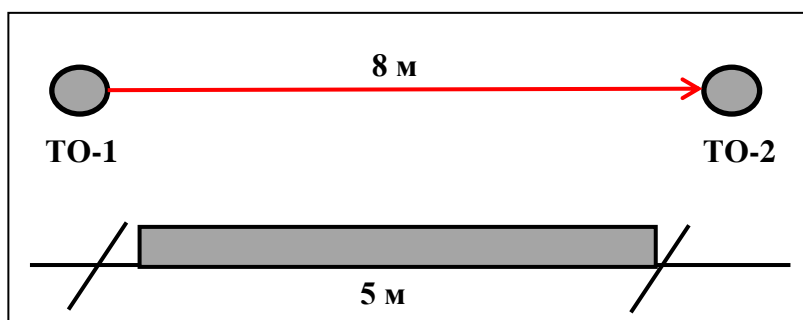
ИС: БЗ, КЛ – начало ОЗ, ТО-1.

Судейские перила.

ЦС: БЗ, КЛ – окончание ОЗ, ТО-2.

Действия: Этап проходится согласно п. 7.8.

Обратное движение: Движение осуществляется по ПОД согласно п. 7.8.



Этап 4. Переправа по параллельным перилам. КВ – 4 мин.

Параметры:

Длина этапа	Высота ТО над землей	Расстояние между нижней и верхней ТО
13 м	нижнее ТО (ИС и ЦС) – 1 м	1,2 м

Оборудование:

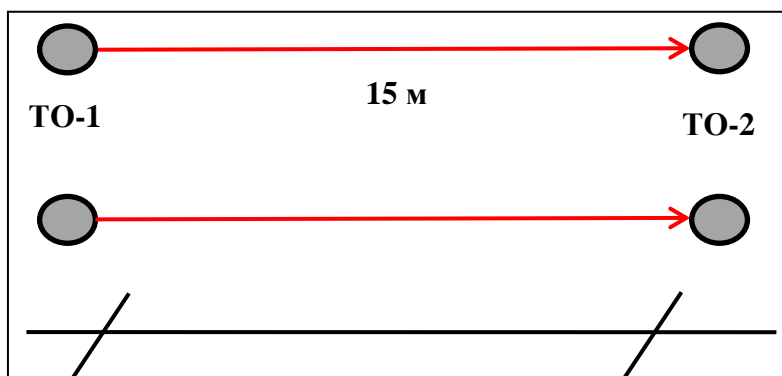
ИС: БЗ, КЛ – начало ОЗ, ТО-1.

Судейские перила.

ЦС: БЗ, КЛ – окончание ОЗ, ТО-2.

Действия: Этап проходится согласно п. 7.8.

Обратное движение: Движение осуществляется по ПОД согласно п. 7.8.



ФИНИШ

**52 открытый Межреспубликанский туристский слёт работников образования
Республики Татарстан, Чувашской Республики и Республики Марий Эл
«ТатЧуМара - 2024»**

10-13 мая 2024 года

Чувашская Республика, Заволжье, р. Варламовка

**3. ЛИЧНО-КОМАНДНЫЕ СОРЕВНОВАНИЯ ПО СПОРТИВНОМУ
ТУРИЗМУ НА ВЕЛОСИПЕДНЫХ ДИСТАНЦИЯХ**

1. ОБЩИЕ УСЛОВИЯ

1. Соревнования проводятся в соответствии со статьёй 3.2. части 3 раздела 3 «Правил вида спорта «спортивный туризм»

2. Жеребьёвка на всех дистанциях – групповая.

3. Соревнования проводятся по бесштрафовой системе оценки нарушений.

4. На соревнованиях для фиксации времени прохождения дистанции применяется система электронной отметки «Sportident». Чип электронной отметки крепится на правое предплечье спортсмена. Перед стартом спортсмен осуществляет процедуры очистки, проверки и активации чипов под руководством судьи на старте.

5. За 5 минут до старта участник проходит предстартовую проверку. После прохождения предстартовой проверки выход из зоны старта запрещён.

6. Старт участников производится в соответствии со стартовым протоколом. В случае опоздания на старт, участник на дистанцию не допускается.

7. Прохождение этапов, фигур и препятствий выполняется последовательно. Началом и окончанием фигуры является воображаемая линия между передними и задними боковыми стойками или ограничителями. Схема дистанции и точная последовательность прохождения фигур и препятствий будут опубликованы на месте проведения соревнований.

8. Дистанция оборудована искусственными техническими фигурами и препятствиями с обозначенными коридорами для движения, информационными табличками, расположенными справа внизу перед каждым этапом (фигурой, препятствием). Вся дистанция проложена по грунтовой поверхности.

9. Минимальное необходимое снаряжение для прохождения дистанции: шлем (каска). В случае отсутствия велосипеда у делегации, велосипед будет предоставлен судейской коллегией, у спортсмена будет 3 минуты на предстартовой проверке для настройки велосипеда под себя.

10. В соревнованиях принимают участие все желающие участники команды.

11. Командный результат определяется по сумме результатов (время прохождения дистанции) 4 лучших участников команды (в т.ч. не менее 1 женщины).

12. В рамках соревнований проводится личное первенство по возрастным группам: студенты, М/Ж – 20-34 лет, М/Ж – 35-49 лет, М/Ж – 50 лет и старше.

**ДИСТАНЦИЯ - НА СРЕДСТВАХ ПЕРЕДВИЖЕНИЯ (ВЕЛОСИПЕДНЫЕ ДИСТАНЦИИ,
2 КЛАСС)**

Класс дистанции	2	Количество этапов	2
Длина дистанции	до 600 м.	ОКВ	15 мин.

СТАРТ

Этап 1. Фигурное вождение.

Фигура 1. Змейка.

Фигура 2. Круг.

Фигура 3. Кольцо.

Фигура 4. Восьмёрка.

Фигура 5. Ворота.

Фигура 6. Колея.

**52 открытый Межреспубликанский туристский слёт работников образования
Республики Татарстан, Чувашской Республики и Республики Марий Эл
«ТатЧуМара - 2024»**

10-13 мая 2024 года

Чувашская Республика, Заволжье, р. Варламовка

Этап 2. Туристский триал.

- Препятствие 1. Жерди.
- Препятствие 2. Ров.
- Препятствие 3. Лабиринт.
- Препятствие 4. Бревно поперёк.
- Препятствие 5. Яма.

ФИНИШ

4. КОНКУРС «ТУРИСТСКИЙ ПОХОД»

1. Оцениваются походы от 2 степени сложности до 3 категории сложности по всем видам туризма, совершённые с обучающимися образовательных организаций (не старше 18 лет), в течение года предшествующего слёту (с 15.05.2023 по 09.05.2024), в которых участники слёта были руководителями или заместителями руководителей группы.

2. Материалы на конкурс команды представляются в ГСК при прохождении комиссии по допуску.

3. Каждая команда может представить не более одного отчёта, в котором участник команды был руководителем или заместителем руководителя. Отчёт о походе должен быть рассмотрен и утверждён Маршрутно-квалификационной комиссией своего региона.

4. Судейство походов проводится на основе Методики судейства соревнований по спортивному тризму (группа спортивных дисциплин «маршрут») (Приложение 4 к разделу 2 «Правил вида спорта «спортивный туризм»).

5. На конкурс представляются следующие документы:

- отчёт о походе на электронном носителе, содержащий фотографии, подтверждающие прохождение похода;
- gps-треки маршрута (при наличии);
- скан-копии титульного листа отчёта с печатью и подписями членов мкк, маршрутной книжки или маршрутного листа на электронном носителе;
- прочие материалы о походе (на усмотрение команды)

6. Отчёт должен соответствовать типовой форме в соответствии с «Правилами вида спорта «спортивный туризм» и иметь следующее содержание:

- содержание;
- проводящая организация;
- справочные сведения о маршруте;
- подробная нитка маршрута с отмеченными местами и датами ночёвок, запасными вариантами движения и аварийными сходами с маршрута;
- обзорная карта района похода;
- определяющие препятствия маршрута;
- графики движения (заявленный и пройденный);
- техническое описание прохождения маршрута по дням;
- описание определяющих препятствий маршрута;
- расчёт категории (степени) сложности похода;
- итоги, выводы, рекомендации.

**52 открытый Межреспубликанский туристский слёт работников образования
Республики Татарстан, Чувашской Республики и Республики Марий Эл
«ТатЧуМара - 2024»**

10-13 мая 2024 года

Чувашская Республика, Заволжье, р. Варламовка

Предварительные условия проведения конкурсной программы

КОНКУРС «ПРЕДСТАВЛЕНИЕ КОМАНД»

Каждая команда представляет заранее подготовленную творческую программу, раскрывающую информацию о своей команде.

Для представления команды используется любой жанр. Команда готовит любое представление, отражающее особенности команды. Время выступления **до 8 (восьми) минут**. При превышении времени выступление будет останавливаться.

Критерии оценки:

1. раскрытие темы; оформление номера (костюмы, музыкальное сопровождение и т.д.); качество исполнения, оригинальность - до 5 баллов;
2. оформление выступления (костюмы, атрибуты, реквизиты и т.д.) - до 5 баллов;
3. - музыкальное сопровождение (использование качественного сопровождения, разрешается использование технических средств) - до 3 баллов;
4. - качество исполнения (согласованность действий участников, логичность построения программы, использования различных творческих жанров, эмоциональность, артистизм) - до 5 баллов;
5. - оригинальность (использование нестандартных форм построения программы) - до 2 баллов;
6. - массовость - до 3 баллов.

Технические средства для музыкального и дикторского сопровождения (звукоусиливающая аппаратура, радиомикрофоны 3 шт., проектор с экраном) предоставляет судейская бригада, при желании команда может использовать свое оборудование.

Результат команды определяется по наибольшей сумме баллов.

КОНКУРС «КРАЕВЕДЕНИЕ»

Необходимое снаряжение: простой карандаш.

Состав команды: 2 человека (капитан команды участие в конкурсе не принимает). Конкурс проводится в виде викторины. Команды в течение **20 минут** выполняют задания по темам: краеведение Чувашской Республики, экология и природопользование, растительный и животный мир.

Победитель определяется по максимальному количеству набранных баллов. При равенстве баллов учитывается время выполнения заданий.

КОНКУРС «ТУРИСТСКАЯ КУХНЯ»

Каждая команда готовит до 3-х блюд (из них одно обязательное - напиток) из имеющихся продуктов. Критерии оценки: качество приготовления, наличие и оригинальность меню, эстетическая подача и оформление блюд, оригинальность рецептов.

Общее место в конкурсной программе определяется по наименьшей сумме мест в каждом виде программы.

Принимать участие в конкурсах могут ТОЛЬКО участники слета. При обнаружении «подставных лиц» результат команды будет аннулирован.

ГСК оставляет за собой право вносить изменения в условия проведения видов программы Слета.

**52 открытый Межреспубликанский туристский слёт работников образования
Республики Татарстан, Чувашской Республики и Республики Марий Эл
«ТатЧуМара - 2024»**

10-13 мая 2024 года

Чувашская Республика, Заволжье, р. Варламовка

ПРАВИЛА ПОВЕДЕНИЯ В ЛАГЕРЕ СЛЕТА

Участникам запрещается:

- сбор цветов и растений, занесенных в Красную книгу, порубка живых деревьев и кустарников;

- разведение костров;

- устройство выгребных ям для отходов и мусора;

- всякая деятельность, отрицательно влияющая на окружающую среду;

- передвижения по лагерю и шум после «отбоя».

Участники обязаны:

- своевременно выходить на старт соревнований;

- присутствовать на всех массовых мероприятиях, согласно программе Слета;

- по окончании слета сдать место стоянки коменданту.

К нарушителям будут применяться штрафные санкции.

**Заместитель главного судьи Слета, комендант - Павлов Виктор Вениаминович, тел.
8 937 378 94 85**